


# Rutas de una mañana en el Valle de Boí y la Alta Ribagorça

## Pantano de Cardet les Fontalongues

### Ruta de ida y vuelta Lunes

 **Distancia** 1-2 km

 **Desnivel** Ruta sin desnivel

 **Duración** 1 a 2 horas

 **Dificultad** Itinerario adaptado

 **Punto de encuentro** Santa Maria de Cardet



### Sobre la ruta

Ruta adaptada que nos permitirá conocer la rivera de los ríos Pirenaicos.

Podremos observar una gran variedad de aves que en esta época estival crían entre las cañas.

Además descubriremos las iglesias de Santa Maria de Cardet y la de Sant Feliu a Barruera.



**EXTRA**

Contrata tu picnic en el hotel para recuperar energía. Pide toda la información en recepción.

### Observaciones

- Ruta apta para todos los públicos.
- Hora y punto de encuentro: 9:30 h en la oficina de actividades del Pla de l'Ermita o a las 10:00 h al lado de la iglesia de Santa Maria de Cardet.
- Llevar chaqueta o paravientos, gorra, calzado deportivo cómodo y crema solar.
- No te olvides de traer agua y algo de comida como: fruta o frutos secos.

# Rutas de una mañana en el Valle de Boí y la Alta Ribagorça

## Antiguo camino de Durro a Boí

### Ruta de ida y vuelta Miércoles

 **Distancia** 3 km

 **Desnivel** 100 m acumulados

 **Duración** 2 horas

 **Dificultad** Baja

 **Edad mínima** 6 años

 **Punto de encuentro** Santa Maria de Cardet



## Sobre la ruta

Camino de paso que comunicaba estos dos pueblos del Valle.

Veremos como el ser humano desde su asentamiento en los Pirineos ha influido y mucho en la evolución de los ecosistemas del Valle.

En el mapa está marcado todo el camino antiguo, pero la ruta está pensada para hacer solo un tramo, en función de los participantes.



**EXTRA**

Contrata tu picnic en el hotel para recuperar energía. Pide toda la información en recepción.







## Observaciones

- Llevar gorra y crema solar.
- Horario y punto de encuentro: 9:30 h directamente en el parking de Durro. Busca la ubicación en Google Maps como: "Parking Durro".
- Llevar chaqueta o paravientos, gorra, calzado deportivo cómodo y crema solar.
- No te olvides de traer agua y algo de comida como: fruta o frutos secos.

# Rutas de una mañana en el Valle de Boí y la Alta Ribagorça

## Minas de Malpàs y vistas a Erill Castell

### Ruta de ida y vuelta Viernes

-  **Distancia** 3 km
-  **Desnivel** 50 m acumulados
-  **Duración** 2 horas 3 minutos
-  **Dificultad** Baja
-  **Edad mínima** 6 años
-  **Punto de encuentro** Minas de Malpàs antes del puente que cruza el río

### Sobre la ruta

En esta ruta os ofrecemos dos propuestas, una primera visita a las minas abandonadas de Malpàs que nos trasladan al pasado minero de la comarca y a la geología de la zona.

Y una segunda, subiendo con el vehículo al núcleo habitado de Castellàs donde haremos una pequeña caminata que nos ofrece unas bonitas vistas al pueblo abandonado Erill Castell.



**EXTRA**

Contrata tu pícnic en el hotel para recuperar energía. Pide toda la información en recepción.

### Observaciones

- El suelo puede estar fangoso en algunos tramos si ha llovido el día anterior.
- Prismáticos y frontal (Opcional).
- Para llegar se puede buscar la ubicación en Google Maps: Mines de Carbó de Malpàs. La ubicación lleva a una gran curva donde es posible aparcar cómodamente.
- Horario y punto de salida: 9:30 h directamente en la ubicación.
- Llevar chaqueta o paravientos, gorra, calzado deportivo cómodo y crema solar.
- No te olvides de traer agua y algo de comida como: fruta o frutos secos.

# Rutas de una mañana en el Valle de Boí y la Alta Ribagorça

## Caldes de Boí – Embalse de Cavallers

**Ruta de ida y vuelta** Domingo

 **Distancia** 4 km

 **Desnivel** 80 m acumulados

 **Duración** 3 horas

 **Dificultad** Media

 **Edad mínima** 8 años

 **Punto de encuentro** Parking inferior del Embalse de Cavallers

### Sobre la ruta

La ruta transcurre en todo momento por el margen del embalse de Cavallers, por un camino de pequeñas subidas y bajadas que poco a poco nos va ofreciendo perspectivas diferentes de este valle de origen glacial.

Durante la ruta iremos descubriendo los aspectos de la flora y fauna más característicos de este territorio.

La ruta de ida termina en el Planell de Riumalo, punto ideal para disfrutar de los imponentes Bessiberris y Comoloforno y dejarse absorber por la esencia de las altas cumbres.



**EXTRA**

Contrata tu pícnic en el hotel para recuperar energía. Pide toda la información en recepción.

### Observaciones

- Horario y punto de encuentro: 9:00 h desde la Oficina de actividades del Pla de l'Ermita. 9:30 h desde el parking inferior del embalse de Cavallers.
- Es muy importante cumplir con el horario, ya que una vez se llene el parking se corta el acceso desde Caldes de Boí.
- Llevar chaqueta o paravientos, gorra, calzado deportivo cómodo y crema solar.
- No te olvides de traer agua y algo de comida como: fruta o frutos secos.