# CIRCUITOS DE MACHU PICCHU

viva TOURS | IBERIA

# CONOCE TODOS LOS CIRCUITOS DE
# MACHU PICCHU

Machu Picchu ofrece diversas rutas, cada una con su propio encanto para descubrir esta maravilla arqueológica. Desde impresionantes vistas panorámicas hasta recorridos detallados por sus construcciones más emblemáticas, cada circuito permite vivir una experiencia única.

A continuación, le presentamos un resumen de cada ruta para que pueda brindar a sus pasajeros la opción que mejor se adapte a su interés y tiempo disponible. Para más detalles, consulta el video con información completa sobre cada recorrido.

CIRCUITO 1

# Circuito Panorámico

## CARACTERÍSTICAS:

- Captura la imagen más icónica de Machu Picchu
- Disfruta de vistas panorámicas impresionantes
- Accede a rutas como Intipunku, Montaña Machu Picchu y Puente Inca
- Cada recorrido ofrece una perspectiva única de la ciudadela
- No permite el acceso a la zona urbana de la ciudadela
- Altura máxima: 3082 m.s.n.m

## RUTAS:

- RUTA 1A - Circuito Panorámico + Montaña Machu Picchu (4-5h)
- RUTA 1B - Circuito Panorámico (1h)
- RUTA 1C - Circuito Panorámico + Inti Punku o Puerta del Sol (2h y media/3h) *
- RUTA 1D - Circuito Panorámico + Puente Inca (2h)*

* Solo en temporada alta

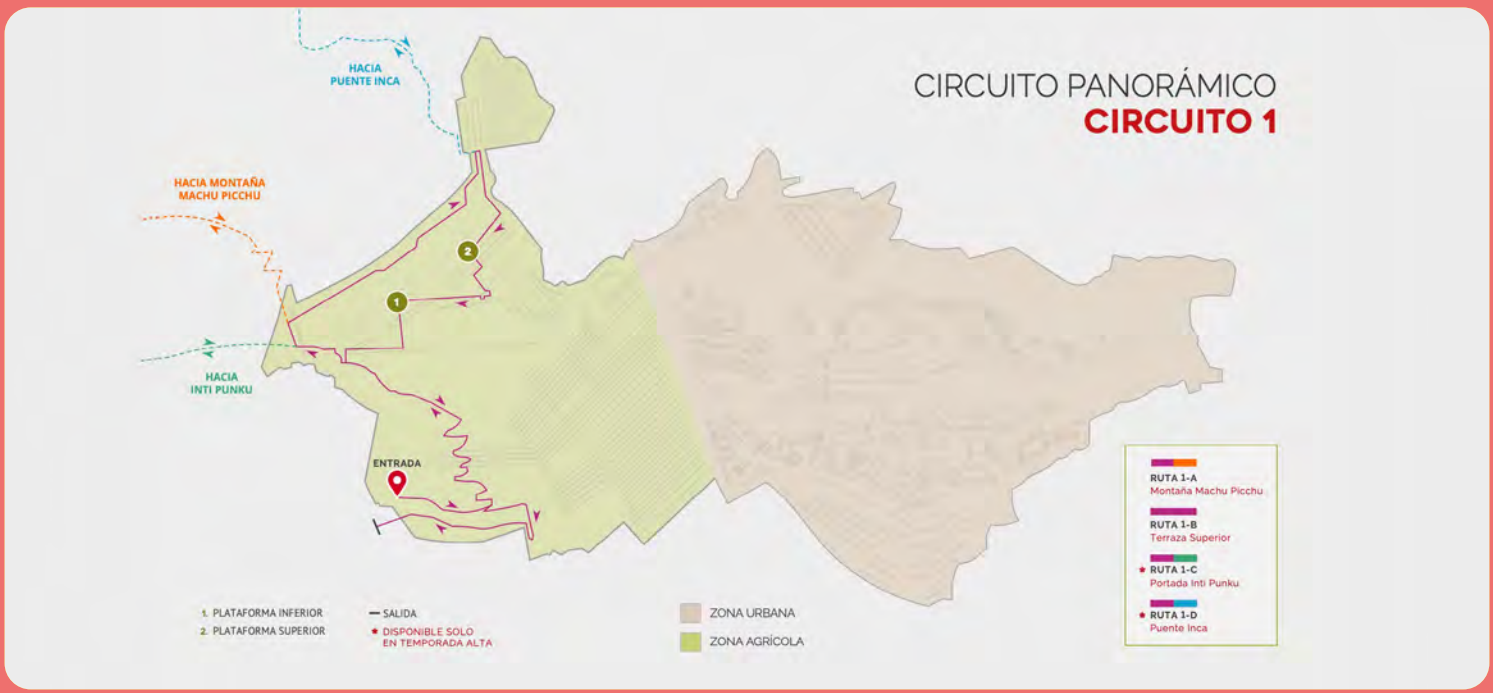

# CIRCUITO 1 Ó CIRCUITO PANORÁMICO:
# Ruta 1-A: Ruta a la Montaña Machupicchu

**Control y registro principal** — **Control de ingreso a la montaña Machupicchu** — **Montaña Machupichu** — **Control de salida a la montaña Machupicchu** — **Qallancas** — **Terraza Superior** — **Salida**

Esta ruta puede ser visitada en dos grupos, el primero a partir de 7:00 h y el segundo desde las 9:00 h

Los visitantes que hayan adquirido este tipo de boleto deben presentarse en la puerta de control del Parque Arqueológico Nacional de Machupicchu (PANM) a la hora que indica su boleto antes del acceso a la Montaña Machupicchu (ver cuadro de circuitos), en este primer punto de control, el visitante deberá presentar su boleto de ingreso y el documento de identidad, luego continúan por el camino señalizado del circuito 01 hasta llegar a la caseta de vigilancia donde el personal de turno del PANM le orientará el camino que debe seguir, hasta llegar a la caseta de control de la Montaña Machupicchu, en este punto el visitante registrará sus datos personales como nombre completo, edad, país, hora de ingreso.

El visitante hace su ascenso a la Montaña Machupicchu cuyo recorrido ida y retorno es de 4 hrs aprox., al finalizar la visita se dirige a la caseta de control donde firmará y colocará la hora de su salida, luego de ello se dirige a la parte de las Qallancas desde donde podrá tener una fotografía panorámica luego de dirige a la terraza superior desde donde podrá obtener otra vista panorámica, finaliza esta parte y se dirige a la salida.

Este recorrido puede tomar entre 6 a 7 hrs aproximadamente.

https://www.machupicchu.gob.pe/wp-content/uploads/2024/05/C1-R1AP.pdf

# CIRCUITO 1 Ó CIRCUITO PANORÁMICO:
# Ruta 1-B: Ruta Terraza

**Control y registro** — 60 min aprox. → **Qallancas** (Fotografías panorámicas) — 30 min aprox. → **Terraza superior** (Fotografías panorámicas) — 60 min aprox. → **Salida**

Para acceder a esta ruta existen horarios desde las 6:00 h hasta las 15:00.

El visitante se debe presentar en la puerta de control principal del Parque Arqueológico Nacional de Machupicchu (PANM), de acuerdo al horario que figura en su boleto de ingreso, en este punto de control el visitante debe mostrar el boleto de ingreso y el documento de identidad, posterior a este registro y control el visitante se dirige por el camino señalizado del circuito 1, hasta encontrarse con el personal de turno del PANM, quien le dará indicaciones del camino a seguir, accede a las Qallancas desde donde podrá tener una fotografía panorámica luego se dirige a la terraza superior desde donde podrá obtener otra vista panorámica y luego se dirige a la salida.

Este recorrido tiene una duración de 2h y 30 min

https://www.machupicchu.gob.pe/wp-content/uploads/2024/05/C1-R1B.pdf

# CIRCUITO 1 Ó CIRCUITO PANORÁMICO:
# Ruta 1-C: Ruta Portada Inti Punku (TA)

Para acceder a esta ruta existen horarios desde las 7:00 h hasta las 10:00 h y solo se habilita en **temporada alta.**

El visitante se debe presentar en la puerta de control principal del Parque Arqueológico Nacional de Machupicchu (PANM), de acuerdo al horario que figura en su boleto de ingreso, en este punto de control el visitante debe mostrar el boleto de ingreso y el documento de identidad, posterior a este registro y control el visitante se dirige por el camino señalizado del circuito 1, hasta encontrarse con el personal de turno del PANM, quien le dará indicaciones del camino a seguir, el visitante accede a la Portada Inti Punku y desciende por el mismo camino, durante recorrido el visitante también puede tomar fotografías panorámicas, luego de ello se dirige a las Qallancas desde donde podrá tener una fotografía panorámica luego de dirige a la terraza superior desde donde podrá obtener otra vista panorámica, finaliza esta parte y se dirige a la salida.

Este recorrido tiene una duración de 4 hrs

https://www.machupicchu.gob.pe/wp-content/uploads/2024/05/C1-R1CP.pdf

# CIRCUITO 1 Ó CIRCUITO PANORÁMICO:
# Ruta 1-D: Ruta Puente Inka (TA)

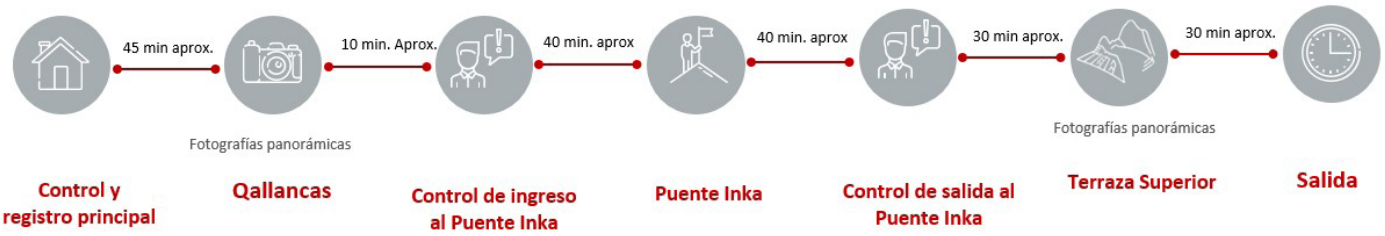


Para acceder a esta ruta existen horarios desde las 8:00 h hasta las 11:00 h y solo se habilita en **temporada alta.**

El visitante se debe presentar en la puerta de control principal del Parque Arqueológico Nacional de Machupicchu (PANM), de acuerdo al horario que figura en su boleto de ingreso, en este punto de control el visitante debe mostrar el boleto de ingreso y el documento de identidad, posterior a este registro y control el visitante se dirige por el camino señalizado del circuito 1, hasta encontrarse con el personal de turno del PANM, quien le dará indicaciones del camino a seguir, accede a las Qallancas durante este recorrido el visitante podrá tomar fotografías panorámicas, luego de ello se dirige al control del Puente Inka, donde registrará sus datos personales como; nombre completo, edad, hora de ingreso y país.

El visitante se dirige al Puente Inka cuyo recorrido ida y retorno es de 1h 20 min, al finalizar la visita se dirige a la caseta de control donde firmará y colocará la hora de su salida, luego se dirige a la terraza superior desde donde podrá obtener otra vista panorámica, finaliza esta parte y se dirige a la salida.

Este recorrido tiene una duración de 3 hrs

https://www.machupicchu.gob.pe/wp-content/uploads/2024/05/C1-R1DP.pdf

CIRCUITO 2

# Circuito Clásico

## CARACTERÍSTICAS:

- Explora la ciudadela desde sus terrazas alta y baja
- Recorre una amplia variedad de áreas arqueológicas
- Acceso a miradores estratégicos con vistas únicas
- Altura máxima: 2497 m.s.n.m

## RUTAS:

- RUTA 2A - Circuito Clásico + Terraza superior (2h 30 min)
- RUTA 2B - Circuito Clásico + Terraza inferior (2h 30 min)

Ambas rutas ofrecen experiencias casi idénticas. La principal distinción es que la Ruta A ofrece un mirador adicional en la parte superior, la Ruta B no lo incluye.

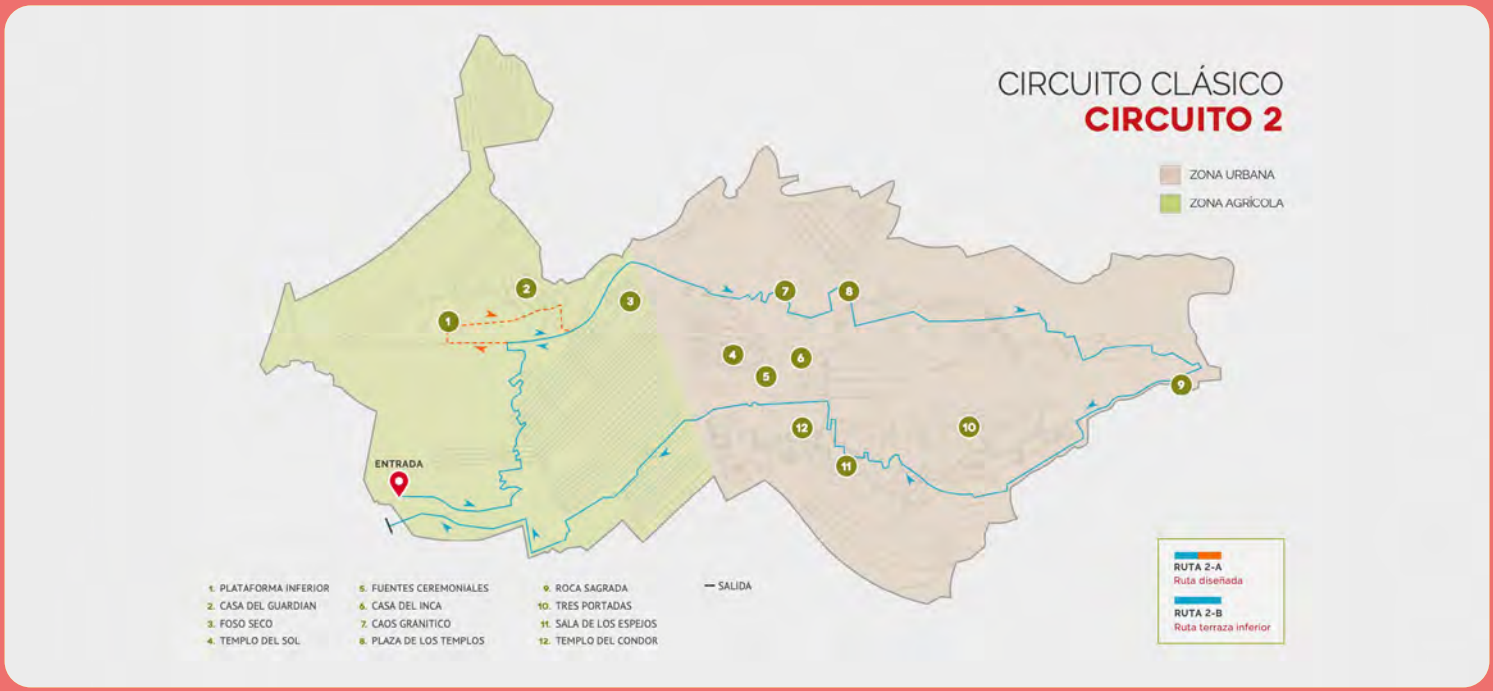

# CIRCUITO 2 Ó CIRCUITO DE LA LLAQTA:
## Ruta 2-A: Ruta Diseñada

**Control y registro** — 20 min aprox. → **Escaleras de acceso a la parte alta** (Fotografías panorámicas) — 10 min aprox. → **Parte Alta** (Fotografías panorámicas) → **Visita a la Ciudad inka** (Fotografías panorámicas) — 2 hrs aprox. → **Salida**

Para acceder a esta ruta existen horarios desde las 6:00 h hasta las 15:00.

El visitante se debe presentar en la puerta de control principal del Parque Arqueológico Nacional de Machupicchu (PANM), de acuerdo al horario que figura en su boleto de ingreso, en este punto de control el visitante debe mostrar el boleto de ingreso y el documento de identidad, posterior a este registro y control el visitante se dirige por el camino señalizado del circuito 2, mientras sube las escaleras hay diversas terrazas que le permitirán obtener la fotografía panorámica, llega al punto alto desde donde podrá visualizar en todo su esplendor la ciudad inka de Machupicchu, luego continuará su trayecto pasando por la Portada Principal, Caos granítico, mirador del Templo del Sol, Plaza de los Templos, Roca Sagrada, Doce Vanos, Qolqas Orientales, Conjunto espejos de agua, Plaza Pisonay y luego se dirigen a la salida.

Este recorrido tiene una duración de 2h y 30 min

https://www.machupicchu.gob.pe/wp-content/uploads/2024/06/C2-R2A.pdf

# CIRCUITO 2 Ó CIRCUITO DE LA LLAQTA: Ruta 2-B: Ruta Terraza Inferior

**Control y registro** — 20 min aprox. → **Escaleras de acceso a la parte alta** (Fotografías panorámicas) — 10min aprox. → **Terraza inferior** (Fotografías panorámicas) → **Visita a la Ciudad inka** (Fotografías panorámicas) — 2 hrs aprox. → **Salida**

Para acceder a esta ruta existen horarios desde las 6:00 h hasta las 15:00.

El visitante se debe presentar en la puerta de control principal del Parque Arqueológico Nacional de Machupicchu (PANM), de acuerdo al horario que figura en su boleto de ingreso, en este punto de control el visitante debe mostrar el boleto de ingreso y el documento de identidad, posterior a este registro y control el visitante se dirige por el camino señalizado del circuito 2, mientras sube las escaleras hay diversas terrazas que le permitirán obtener la fotografía panorámica, llega a la terraza inferior desde donde podrá obtener la fotografía postal de Machupicchu, luego continuará su trayecto pasando por la Portada Principal, Caos granítico, Plaza de los Templos, Roca Sagrada, Doce Vanos, Qolqas Orientales, Conjunto espejos de agua, Plaza Pisonay y luego se dirigen a la salida.

Este recorrido tiene una duración de 2h y 30 min

https://www.machupicchu.gob.pe/wp-content/uploads/2024/06/C2-R2A.pdf

CIRCUITO 3

# Circuito de la Realeza

viva TOURS

## CARACTERÍSTICAS:

- Sectores más emblemáticos
- Descubre la Casa del Inca, el Templo del Cóndor y la Zona de las Tres Portadas.
- Opción de acceder a Huchuy Picchu y la Gran Caverna.
- Ideal para personas con habilidades especiales y movilidad reducida.
- Altura máxima: 2720 m.s.n.m

## RUTAS:

- RUTA 3A - Circuito de la Realeza + Montaña Huayna Picchu y Huchuy Picchu (3 - 5 h)
- RUTA 3B - Circuito de la Realeza (2 h)
- RUTA 3C - Circuito de la Realeza + Gran Caverna (3 h) *
- RUTA 3D - Circuito de la Realeza + Huchuy Picchu (3 h) *

* Solo en temporada alta.

# CIRCUITO 3 Ó CIRCUITO DE LA REALEZA:
## Ruta 3-A: Ruta Montaña Waynapicchu

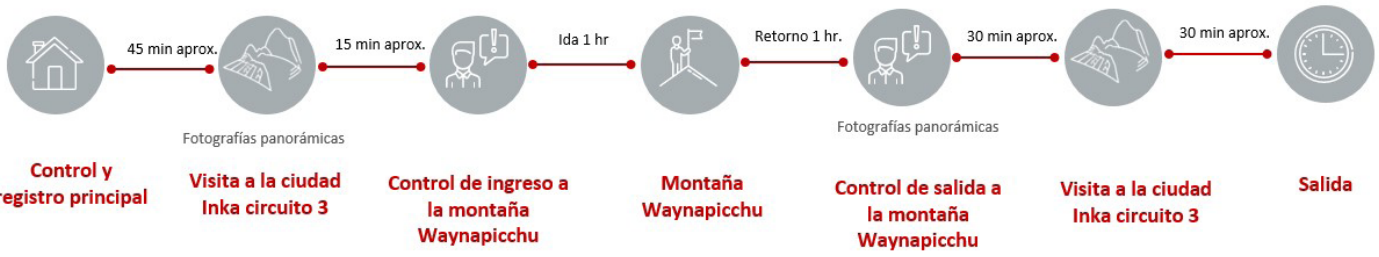


Esta ruta puede ser visitada en dos grupos, el primer ingreso es de 7:00 h - 7:45 h y el segundo de 10:00 h - 10:45 h, los turistas que hayan adquirido este tipo de boleto deben presentarse en la puerta de control del Parque Arqueológico Nacional de Machupicchu a la hora asignada para el registro y control, en este punto deben presentar su boleto y el documento de identidad.

Luego del registro continúan por el camino señalizado del circuito 3 donde podrán obtener su foto panorámica en los andenes agrícolas, continuando con el camino del circuito 3 visitan el Templo del Sol, la Casa del Inka, Fuentes Ceremoniales, Tres Portadas, Roca Sagrada, se dirige a la caseta de control donde se registrará en un cuaderno colocando sus datos personales como nombre completo, edad, género, país, y hora de ingreso. El visitante hace su ascenso a la Montaña de Waynapicchu cuyo recorrido ida y retorno es de 2 horas, al finalizar la visita se dirige a la caseta de control donde firmará y colocará la hora de su salida, luego de ello continúa por el circuito 3 visita el Templo del Cóndor y se dirige a la salida.

Este recorrido puede tomar entre 5 a 6 h. aproximadamente.

https://www.machupicchu.gob.pe/wp-content/uploads/2024/05/C3-R3AP.pdf

# CIRCUITO 3 Ó CIRCUITO DE LA REALEZA:
## Ruta 3-B: Ruta Diseñada

**Control y registro** → **Visita a la ciudad Inka circuito 3** (Fotografías panorámicas) → **Andenes agrícolas** (Fotografías panorámicas) → **Visita a la ciudad Inka circuito 3** (Fotografías panorámicas) → **Salida**

2 hrs 30 min aprox.

Para acceder a esta ruta existen horarios desde las 6:00 h hasta las 15:00.

Los visitantes que hayan adquirido este tipo de boleto deben presentarse en la puerta de control del Parque Arqueológico Nacional de Machupicchu en la hora que indica su boleto de ingreso para el registro y control, en este punto deben presentar su boleto y el documento de identidad.

Luego del registro continúan por el camino señalizado del circuito 3 donde podrán obtener su foto panorámica en los andenes agrícolas, continuando con el camino del circuito 3 visitan el Templo del Sol, la Casa del Inka, Fuentes Ceremoniales, Tres Portadas, Templo del Cóndor y luego se dirige a la salida.

Este recorrido puede tomar entre 2 h30 min aproximadamente.

https://www.machupicchu.gob.pe/wp-content/uploads/2024/05/C3-R3B.pdf

# CIRCUITO 3 Ó CIRCUITO DE LA REALEZA:
## Ruta 3-C: Ruta Gran Caverna (TA)

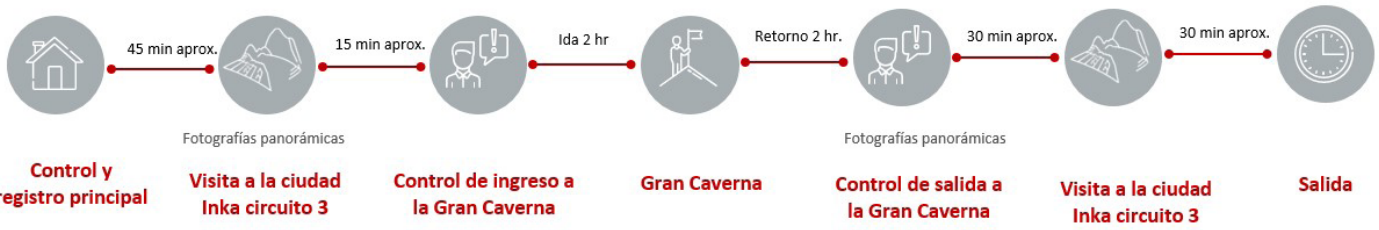


Para acceder a esta ruta existen dos grupos de horario de 8:00 h - 9:00 h y el segundo de 9:00 h - 10:00 h y solo se habilita en **temporada alta.**

Los visitantes que hayan adquirido este tipo de boleto deben presentarse en la puerta de control del Parque Arqueológico Nacional de Machupicchu a la hora asignada para el registro y control, en este punto deben presentar su boleto y el documento de identidad

Luego del registro continúan por el camino señalizado del circuito 3 donde podrán obtener su foto panorámica en los andenes agrícolas, continuando con el camino del circuito 3 visitan el Templo del Sol, la Casa del Inka, Fuentes Ceremoniales, Tres Portadas, Roca Sagrada, se dirige a la caseta de control donde se registrará en un cuaderno colocando sus datos personales como nombre completo, edad, género, país, y hora de ingreso. El visitante hace su ascenso a la Gran Caverna cuyo recorrido ida y retorno es de 4 horas, al finalizar la visita se dirige a la caseta de control donde firmará y colocará la hora de su salida, luego de ello continúa por el circuito 3 visita el Templo del Cóndor y se dirige a la salida.

Este recorrido puede tomar entre 4 hrs aproximadamente.

https://www.machupicchu.gob.pe/wp-content/uploads/2024/05/C3-R3CP.pdf

# CIRCUITO 3 Ó CIRCUITO DE LA REALEZA:
## Ruta 3-D: Ruta Montaña Huchuypicchu (TA)

**Control y registro principal** → **Visita a la ciudad Inka circuito 3** → **Control de ingreso a la Montaña Huchuypicchu** → **Montaña Huchuypicchu** → **Control de salida a la Montaña Huchuypicchu** → **Visita a la ciudad Inka circuito 3** → **Salida**

Para acceder a esta ruta existen dos grupos de horario de 9:00 h - 10:00 h y el segundo de 11:00 h - 12:00 h y solo se habilita en **temporada alta.**

Los visitantes que hayan adquirido este tipo de boleto deben presentarse en la puerta de control del Parque Arqueológico Nacional de Machupicchu a la hora asignada para el registro y control, en este punto deben presentar su boleto y el documento de identidad

Luego del registro continúan por el camino señalizado del circuito 3 donde podrán obtener su foto panorámica en los andenes agrícolas, continuando con el camino del circuito 3 visitan el Templo del Sol, la Casa del Inka, Fuentes Ceremoniales, Tres Portadas, Roca Sagrada, se dirige a la caseta de control donde se registrará en un cuaderno colocando sus datos personales como nombre completo, edad, género, país, y hora de ingreso. El visitante hace su ascenso a la Montaña Huchuypicchu cuyo recorrido ida y retorno es de 1 h 30 min, al finalizar la visita se dirige a la caseta de control donde firmará y colocará la hora de su salida, luego de ello continúa por el circuito 3 visita el Templo del Cóndor y se dirige a la salida.

Este recorrido puede tomar entre 3h30 min aproximadamente.

https://www.machupicchu.gob.pe/wp-content/uploads/2024/05/C3-R3DP.pdf